

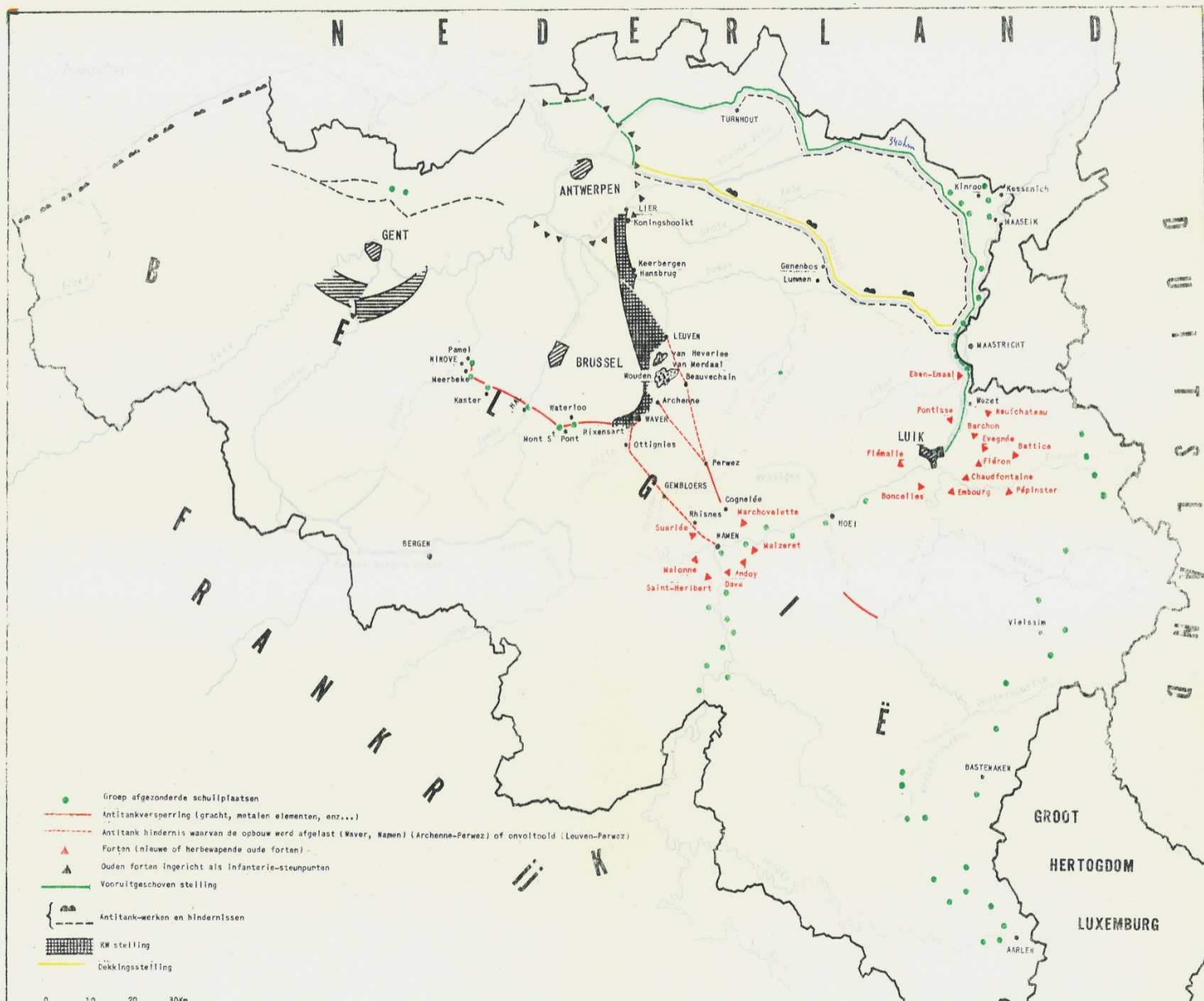
Bunkers in Kester een historische benadering

Jean-Paul De Loecker



OORLOGSSITUATIE IN DE JAREN 1930

- België zogezegd ‘neutraal’, toch verdedigingslijn van 221 km (met 73.500 Cointet-elementen, bunkers, loopgraven én forten):
 - Aan de grenzen
 - Albertkanaal
 - KW-lijn (Koningshooikt – Waver)
 - Met verlenging naar Ninove (over Waterloo én Kester) met bunkers
 - gericht tegen Frankrijk!
 - bescherming van de Cointet-elementen



Een voorbeeld van een cointet-element
Of ook 'Belgian gate' genoemd...






01 Muur Cointet-elementen - foto Centrum Historische Documentatie van de Krijgsmacht.jpg

Image 1 of 4

CLOSE X

Door de Duitsers gebruikt, o.a. in Normandië.







DE BUNKERS



De Bunkers in onze streek

- 4 in Woutersbrakel
- 9 in Waterloo
- 8 in Halle
- 5 in Meerbeke
- 4 in Pamel
- 8 in Kester

Roosdaal



Lange Kamstraat - Molenstraat

Roosdaal Infobunker



Bouw van een bunker

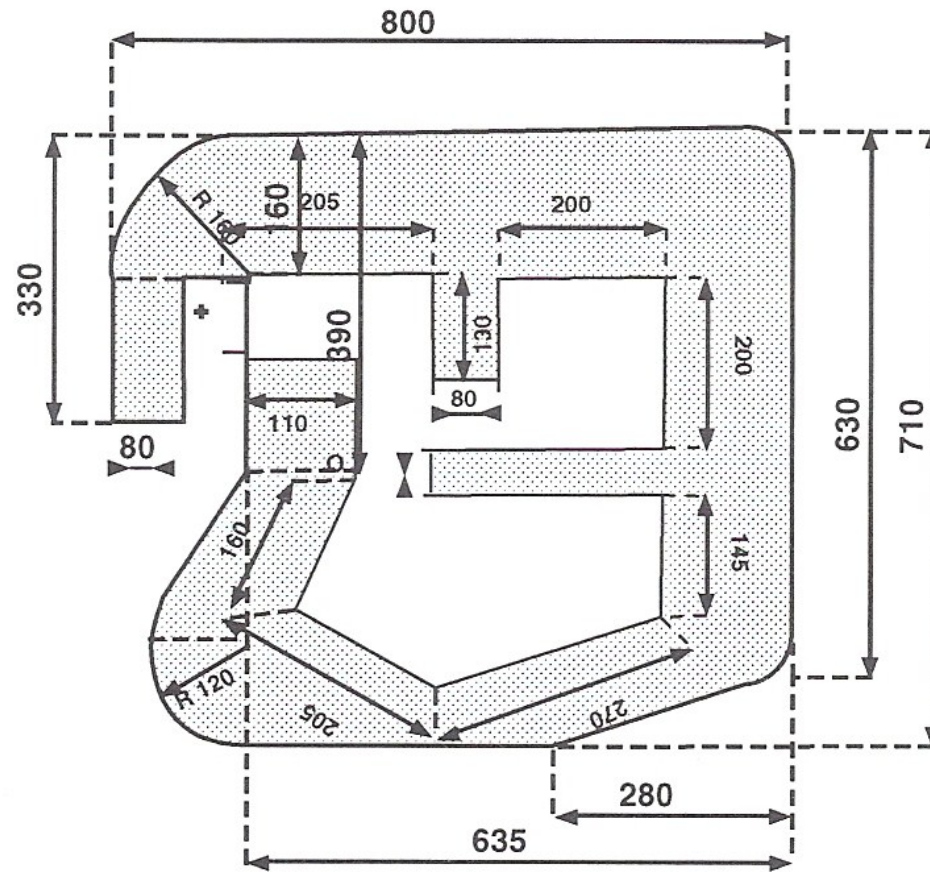
- Draaiboek van de bouw reeds in 1934 vastgelegd!
- Aantal werkers per bunker: 40 (2 dagen voorbereidende werken), 52 (dag 3 tot 7) , klaar op 8^{ste} dag – week wachten om ‘coffrage’ te verwijderen.





Schaal : 1/100

Bunkermodel met 2 kamers zoals gebouwd te Kester en Halle.



Bemanning van een bunker

15 man in totaal: 7 binnen – 8 buiten

Binnen: per mitrailleur 3 man: chef, schutter en lader + een sectiechef.

Buiten: rest in loopgraven.

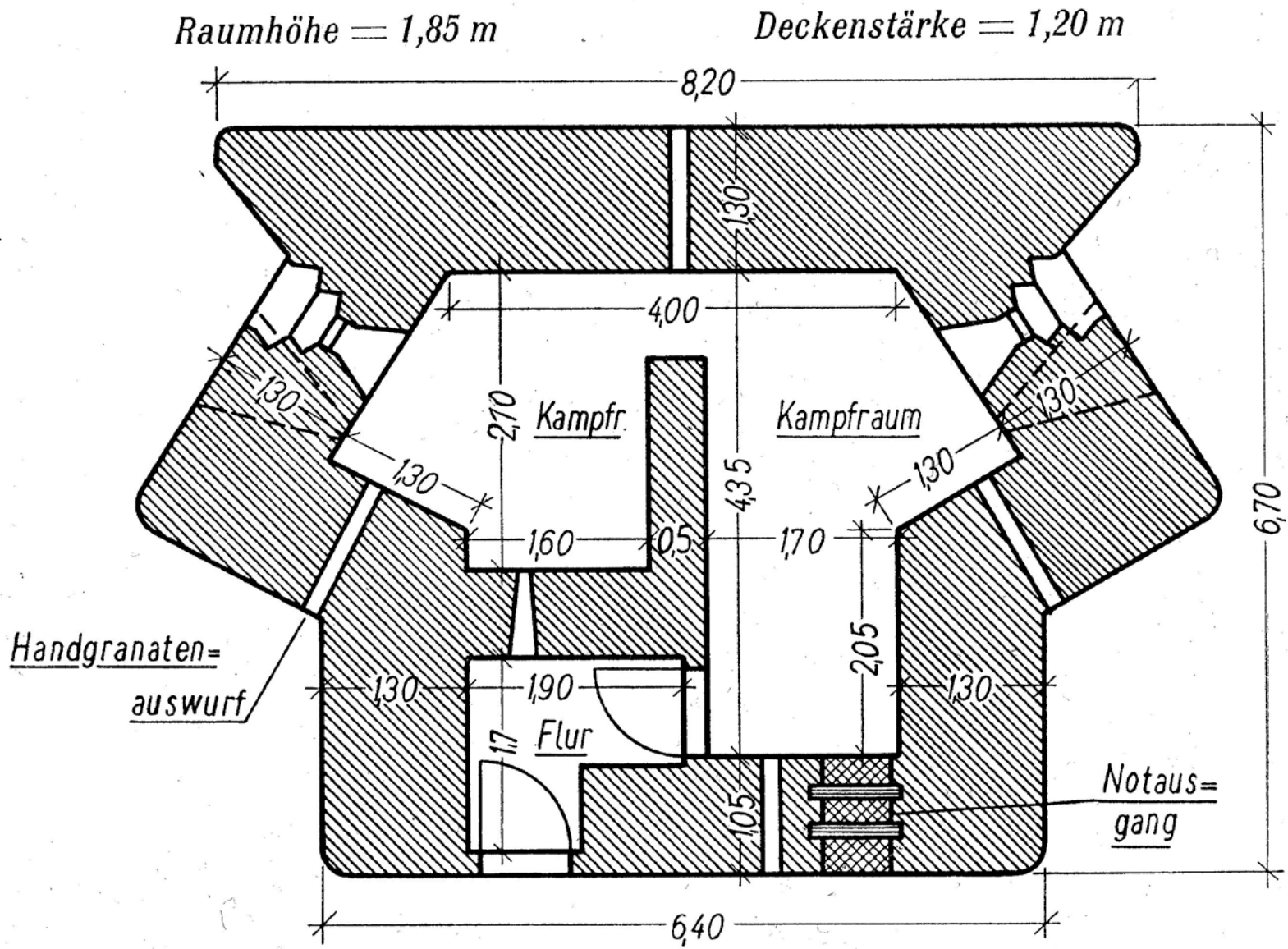


Bild 23

Zweischartenstand für M.G. mit verschiedener Schußrichtung im Brüsseler Ring

Kenmerken van een bunker (Kester)

- Twee schietkamers
- Per mitrailleur binnenruimte van 2 bij 2 meter
- Opstelling van een driepoot (Chardome affuit) om onder mitrailleur te plaatsen. (= een soort gradenboog, die geregeld kon worden i.v.m. de schietrichting en de belangrijkste toegangswegen.
- Ingang via een sas, buitendeur = traliedeur met stalen plaat van 3 mm.
- Nooduitgang
- Muren: van 1 meter tot 1,3 m dik (afhankelijk van de kant)
- Dak op golfplaten (3 mm dik): doet dienst als schokplaat
- Buitenzijde: een 'eitjes-laag' om de vormen te breken – minder opvallend. Ook andere camouflagemanieren...



B
I
N
N
E
N
K
A
N
T



De zogezegde ‘eitjeslaag’
buiten op de beton van de
bunker. Een geschikte
camouflage.







Bild 192

Tarnung eines Standes als Schuppen, Brüsseler Ring. Die zum Trocknen aufgehängte Wäsche ist aufgemalt



Bild 193

Bei Lipsevelde im Brüsseler Ring wurde ein Stand als Waldwärterhaus angestrichen. Gut ist die Farbengebung um die Scharte




Bild 197 a

Die vordere Ansicht eines M. G.-Standes in der Gegend von Namur läßt von der Straße aus bei geschlossenen Türen ein Befestigungswerk nicht vermuten

Waar staan de bunkers in Kester?

Bunker 1 (=6): in Bruneaustraat (Akkerland)

Bunker 2 (=7): in Voetberg

Bunker 3 (=8): kruising Kesterweg – Edingsesteenweg

Bunker 4 (=1): in het Ansveld (achter Jagershof)

Bunker 5 (=2): in de Molenstraat (Spronkershof)

Bunker 6 (=3): Ter Molleken

Bunker 7 (=4): Patattenstraat (links, vanuit centrum)

Bunker 8 (=5): Patattenstraat (rechts, vanuit centrum)

Zie twee volgende kaarten!

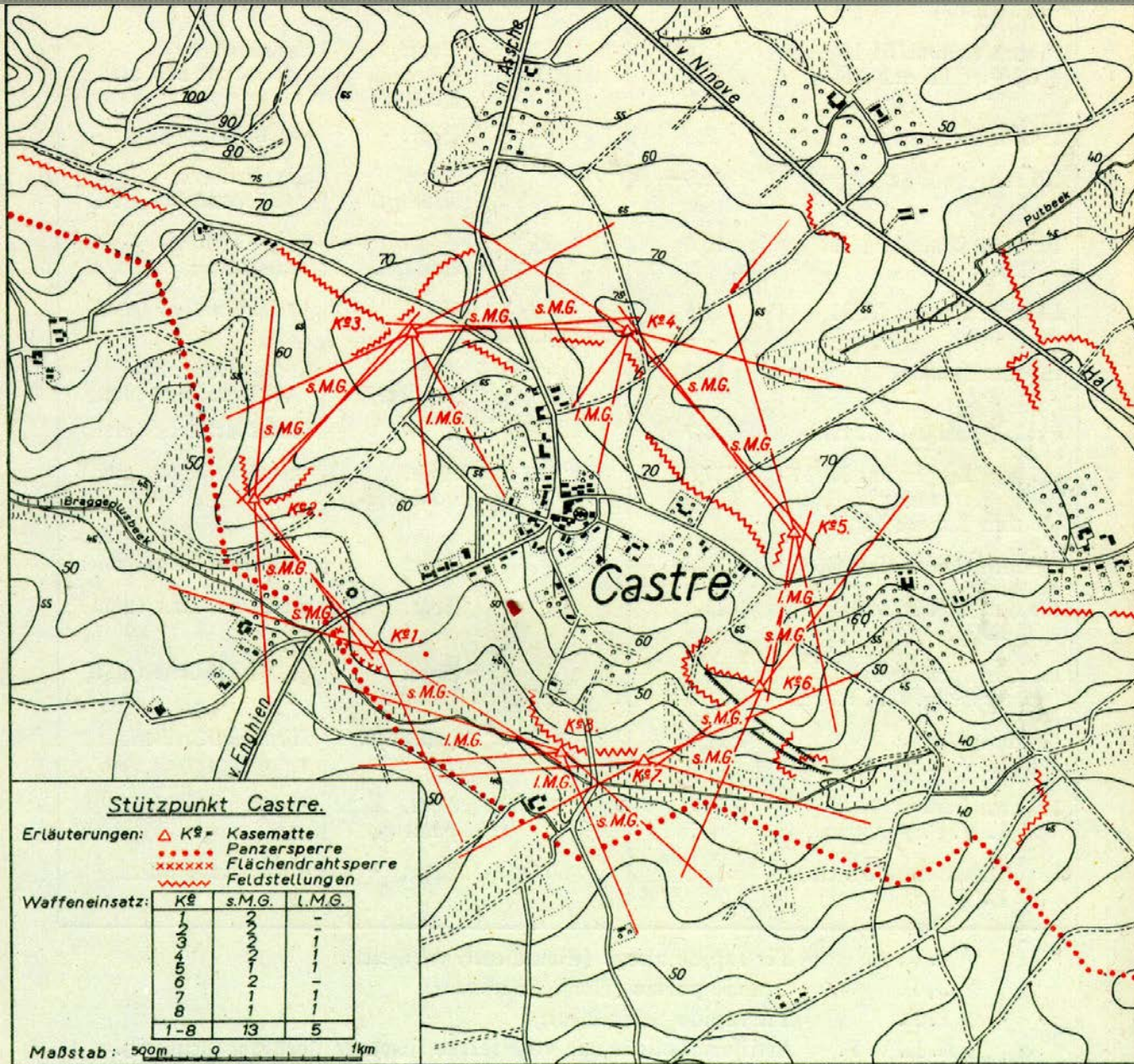


Bild 215
 Stützpunkt Castre

Ligging KW-bunkers: *Kester*



Waarom op die plaats in Kester?

-Waarom niet op de Kesterheide?

-Waarom wel rond het dorp van Kester?

- Belang van de opstelling:

- Elkaar dekken

- Goed uitzicht op hoofdwegen

Bunker 1 – aan de Bruneaustraat



Kester



Bunker 2: aan de Voetberg



Kester

Voetberg



Bunker 3: buurt van Kesterweg en Edingsesteenweg





Kester

Edingsesteenweg



Bunker 4: in het 'Ansveld' – Utveldstraat, achter Jagershof



Kester



Bunker 5: in de Molenstraat – aan het Spronkershof





Kester

Molenstraat



Bunker 6: aan Ter Molleken





Kester

Ter Molleken

Bunker 7: in de Patattestraat – vanuit het centrum links





K
e
s
t
e
r



Bunker 8: in de Patattestraat

Vanuit het centrum rechts



K e s t e r



Afloop van de bunkerhistorie

1946: deklasseren en militaire erfdiensbaarheden opheffen.

1953: overname door Ministerie van Financiën – Directie der Registratie en Domeinen.

Met een ‘verplichte’ aankoop door de eigenaars van de grond, tegen 6900 bef/stuk in 1964.

Met dank aan:
Pat Delrue & Guy Ballet

Info: Tijdschrift 'Gooik' nummers
32, 33, 34 en 35
(1996-1997)

Uitgave: Op de sofa van de
Kesterheide, 2011 (p. 142-145)

Dank u wel
voor jullie aandacht!

© Jean-Paul De Loecker
Heemkundige Kring van Gooik